



Kominfo®.mobile

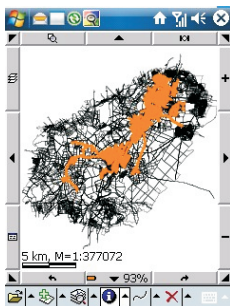
Exportieren Sie Ihre Kominfo-Daten und nutzen Sie diese mobil auf einem PDA mit Windows Mobile und DigiTerra.

Statten Sie Ihren Außendienst mit digitalen Daten aus und dokumentieren Sie z.B. Ihre Wartungsarbeiten gleich vor Ort.

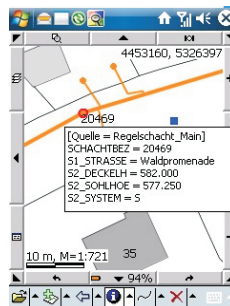
Nutzen Sie moderne GPS-Geräte zur Ortung oder Identifikation Ihrer Leitungsobjekte.

Alle Vorteile auf einen Blick

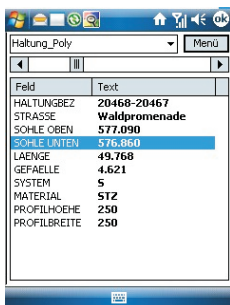
- Export beliebiger Leitungsobjekte
- Eingrenzung nach Koordinatenbereich und Objekttyp
- Eingrenzung der zu exportierenden Sachdatenfelder
- Import mit Schlüsselfeld sowie automatisierter Feldnamenzuweisung
- bei Bedarf freie Feldnamenzuweisung
- Kontrolldialog zum selektiven Eingriff beim Import



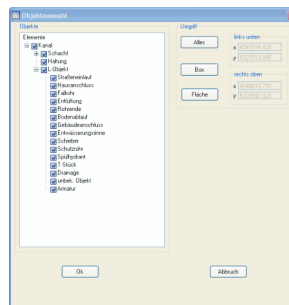
ALK und Kanalnetz im Überblick



Kanalnetz im Detail mit Schachtdaten



Datenbankansicht der Haltungen



Datenexport aus Kominfo®